

УТВЕРЖДАЮ:

Заведующий МБДОУ

«Детский сад № 19 «Василек»

Н.М. Сидор

04.10.2016 года



**ПАСПОРТ ДОСТУПНОСТИ  
объекта социальной инфраструктуры (ОСИ) № 1**

**1. Общие сведения об объекте**

- 1.1. Наименование (вид) объекта: муниципальное бюджетное дошкольное образовательное учреждение «Детский сад №19 «Василек» компенсирующего вида
- 1.2. Адрес объекта 169840, Республика Коми, г. Инта, ул. Мира, 15а
- 1.3. Сведения о размещении объекта: отдельно стоящее здание, 2 этажа, 2054,5 кв.м.  
наличие прилегающего земельного участка да, 8105 кв.м
- 1.4. Год постройки здания 1965 год, последнего капитального ремонта - нет
- 1.5. Дата предстоящих плановых ремонтных работ: текущего шюнь 2016 года, капитальный - не запланирован.

**Сведения об организации, расположенной на объекте**

- 1.6. Название организации (учреждения), (полное юридическое наименование – согласно Уставу, краткое наименование) : муниципальное бюджетное дошкольное образовательное учреждение «Детский сад № 19 «Василек» компенсирующего вида, МБДОУ «Детский сад №19 «Василек»
- 1.7. Юридический адрес организации (учреждения) 169840 Республика Коми, г. Инта, ул. Мира, 15а
- 1.8. Основание для пользования объектом оперативное управление
- 1.9. Форма собственности государственная
- 1.10. Территориальная принадлежность муниципальная
- 1.11. Вышестоящая организация (наименование) МОГО «Инта»
- 1.12. Адрес вышестоящей организации, другие координаты Республика Коми, г. Инта, ул. Горького, д.16

**2. Характеристика деятельности организации на объекте**

(по обслуживанию населения)

- 2.1. Сфера деятельности образование
- 2.2. Виды оказываемых услуг образовательная деятельность
- 2.3. Форма оказания услуг: на объекте
- 2.4. Категории обслуживаемого населения по возрасту: дети
- 2.5. Категории обслуживаемых инвалидов: инвалиды с нарушением опорно-двигательного аппарата, нарушением зрения, нарушением умственного развития, нарушением слуха
- 2.6. Плановая мощность: посещаемость (количество обслуживаемых в день), вместимость, пропускная способность 113 чел.
- 2.7. Участие в исполнении ИПР инвалида, ребенка-инвалида нет

### 3. Состояние доступности объекта

#### 3.1. Путь следования к объекту пассажирским транспортом

Автобус №3, 101,5. Остановка «Детская поликлиника»

наличие адаптированного пассажирского транспорта к объекту - не имеется

#### 3.2. Путь к объекту от ближайшей остановки пассажирского транспорта:

3.2.1. расстояние до объекта от остановки транспорта 100 м

3.2.2. время движения (пешком) 5-7 мин.

3.2.3. наличие выделенного от проезжей части пешеходного пути да

3.2.4. Перекрестки: нерегулируемые

3.2.5. Информация на пути следования к объекту: визуальная

3.2.6. Перепады высоты на пути: есть, нет (описать) нет (дорога ровная)

Их обустройство для инвалидов на коляске: нет

#### 3.3. Организация доступности объекта для инвалидов – форма обслуживания \*

№ п/п	Категория инвалидов (вид нарушения)	Вариант организации доступности объекта (формы обслуживания)*
1	Все категории инвалидов и МГН	ДУ
	<i>в том числе инвалиды:</i>	
2	передвигающиеся на креслах-колясках	ДУ
3	с нарушениями опорно-двигательного аппарата	ДУ
4	с нарушениями зрения	ДУ
5	с нарушениями слуха	ДУ
6	с нарушениями умственного развития	ДУ

\* — указывается один из вариантов: «А», «Б», «ДУ», «ВНД», «Х»- не предназначен для обслуживания инвалидов данной категории

#### 3.4 Состояние доступности основных структурно-функциональных зон

№ п/п	Основные структурно-функциональные зоны	Состояние доступности, в том числе для основных категорий инвалидов **
1	Территория, прилегающая к зданию (участок)	ДУ
2	Вход (входы) в здание	ДУ
3	Путь (пути) движения внутри здания (в т.ч. пути эвакуации)	ДУ
4	Зона целевого назначения здания (целевого посещения объекта)	ДУ
5	Санитарно-гигиенические помещения	ДУ
6	Система информации и связи (на всех зонах)	ДУ
7	Пути движения к объекту (от остановки транспорта)	ДУ

\*\* Указывается: ДП-В – доступно полностью всем; ДП-И (К, О, С, Г, У) – доступно полностью избирательно (указать категории инвалидов); ДЧ-В – доступно частично всем; ДЧ-И (К, О, С, Г, У) – доступно частично избирательно (указать категории инвалидов); ДУ – доступно условно, ВНД – временно недоступно.

#### 3.5. Итоговое заключение о состоянии доступности ОСИ: Доступно условно

#### 4. Управленческое решение

##### 4.1. Рекомендации по адаптации основных структурных элементов объекта

№ п/п	Основные структурно-функциональные зоны объекта	Рекомендации по адаптации объекта (вид работы)*
1	Территория, прилегающая к зданию (участок)	индивидуальное решение с ТСР
2	Вход (входы) в здание	индивидуальное решение с ТСР
3	Путь (пути) движения внутри здания (в т.ч. пути эвакуации)	индивидуальное решение с ТСР
4	Зона целевого назначения здания (целевого посещения объекта)	индивидуальное решение с ТСР
5	Санитарно-гигиенические помещения	индивидуальное решение с ТСР
6	Система информации на объекте (на всех зонах)	индивидуальное решение с ТСР
7	Пути движения к объекту (от остановки транспорта)	индивидуальное решение с ТСР
8	Все зоны и участки	индивидуальное решение с ТСР

\* Указывается один из вариантов (видов работ): не нуждается; ремонт (текущий, капитальный); индивидуальное решение с ТСР; технические решения невозможны – организация альтернативной формы обслуживания.

4.2. Период проведения работ - нет

в рамках исполнения - нет

(указывается наименование документа: программы, плана)

4.3. Ожидаемый результат (по состоянию доступности) после выполнения работ по адаптации - доступность объекта для получения услуг всеми категориями инвалидов

Оценка результата исполнения программы, плана (по состоянию доступности) доступно частично избирательно

4.4. Для принятия решения требуется, не требуется (нужное подчеркнуть):

Согласование с ТСР

Имеется заключение уполномоченной организации о состоянии доступности объекта

(наименование документа и выдавшей его организации, дата), прилагается - не имеется

4.5. Информация размещена (обновлена) на Карте доступности субъекта Российской Федерации дата <http://www.mbdou19.ucoz.ru>

(наименование сайта, портала)

#### 5. Особые отметки

Паспорт сформирован на основании:

1. Анкеты (информации об объекте) от 04.10.2016 года

2. Акта обследования объекта: № 1 от 04.10.2016 года

3. Решения Комиссии от 04.10.2016 года

4. Приказ от 12 февраля 2016 года № 25 « О назначении ответственного сотрудника по обеспечению условий доступности для инвалидов объектов и предоставляемых услуг в сфере образования и оказания им необходимой помощи»

5. Приказ от 12 февраля 2016 года № 25/1 «Об утверждении комиссии по проведению обследования и паспортизации доступности объектов для инвалидов и маломобильных групп населения».

04.10.2016 года



**АНКЕТА**  
(информация об объекте социальной инфраструктуры)  
**К ПАСПОРТУ ДОСТУПНОСТИ ОСИ № 1.**

**1. Общие сведения об объекте**

2.

1.1. Наименование (вид) объекта: муниципальное бюджетное дошкольное образовательное учреждение «Детский сад №19 «Василек» компенсирующего вида

1.2. Адрес объекта 169840, Республика Коми, г. Инта, ул. Мира, 15а

1.3. Сведения о размещении объекта: отдельно стоящее здание, 2 этажа, 2054,5 кв.м.

наличие прилегающего земельного участка да, 8105 кв.м

1.4. Год постройки здания 1965 год, последнего капитального ремонта - нет

1.5. Дата предстоящих плановых ремонтных работ: текущего июня 2016 года, капитальный - не запланирован.

**Сведения об организации, расположенной на объекте**

1.6. Название организации (учреждения), (полное юридическое наименование – согласно Уставу, краткое наименование) : муниципальное бюджетное дошкольное образовательное учреждение «Детский сад № 19 «Василек» компенсирующего вида, МБДОУ «Детский сад №19 «Василек»

1.7. Юридический адрес организации (учреждения) 169840 Республика Коми, г. Инта, ул. Мира, 15а

1.8. Основание для пользования объектом оперативное управление

1.9. Форма собственности государственная

1.10. Территориальная принадлежность муниципальная

1.11. Вышестоящая организация (наименование) МОГО «Инта»

1.12. Адрес вышестоящей организации, другие координаты Республика Коми, г. Инта, ул. Горького, д.16

**2. Характеристика деятельности организации на объекте**

(по обслуживанию населения)

2.1. Сфера деятельности образование

2.2. Виды оказываемых услуг образовательная деятельность

2.3. Форма оказания услуг: на объекте

2.4. Категории обслуживаемого населения по возрасту: дети

2.5. Категории обслуживаемых инвалидов: инвалиды с нарушением опорно-двигательного аппарата, нарушением зрения, нарушением умственного развития, нарушением слуха

2.6. Плановая мощность: посещаемость (количество обслуживаемых в день), вместимость, пропускная способность 113 чел.

2.7. Участие в исполнении ИПР инвалида, ребенка-инвалида нет

### 3. Состояние доступности объекта для инвалидов и других маломобильных групп населения (МГН)

#### 3.1. Путь следования к объекту пассажирским транспортом

Автобус №3, 101,5. Остановка «Детская поликлиника»

наличие адаптированного пассажирского транспорта к объекту - *не имеется*

#### 3.2. Путь к объекту от ближайшей остановки пассажирского транспорта:

3.2.1. расстояние до объекта от остановки транспорта 100 м

3.2.2. время движения (пешком) 5-7 мин.

3.2.3. наличие выделенного от проезжей части пешеходного пути да

3.2.4. Перекрестки: нерегулируемые

3.2.5. Информация на пути следования к объекту: визуальная

3.2.6. Перепады высоты на пути: *есть, нет* (описать) нет (дорога ровная)

Их обустройство для инвалидов на коляске: нет

#### 3.3. Вариант организации доступности ОСИ (формы обслуживания)\* с учетом СП 35-01-2001

№ п/п	Категория инвалидов (вид нарушения)	Вариант организации доступности объекта
1	Все категории инвалидов и МГН	ДУ
	<i>в том числе инвалиды:</i>	
2	передвигающиеся на креслах-колясках	ДУ
3	с нарушениями опорно-двигательного аппарата	ДУ
4	с нарушениями зрения	ДУ
5	с нарушениями слуха	ДУ
6	с нарушениями умственного развития	ДУ

\* Указывается один из вариантов: "А", "Б", "ДУ", "ВНД".

#### 3.4. Состояние доступности основных структурно-функциональных зон

№ п/п	Основные структурно-функциональные зоны	Состояние доступности, в том числе для основных категорий инвалидов **
1.	Территория, прилегающая к зданию (участок)	ДУ
2.	Вход (входы) в здание	ДУ
3.	Путь (пути) движения внутри здания (в т.ч. пути эвакуации)	ДУ
4.	Зона целевого назначения здания (целевого посещения объекта)	ДУ
5.	Санитарно-гигиенические помещения	ДУ
6.	Система информации и связи (на всех зонах)	ДУ
7.	Пути движения к объекту (от остановки транспорта)	ДУ

\*\* Указывается: ДП-В – доступно полностью всем; ДП-И (К, О, С, Г, У) – доступно полностью избирательно (указать категории инвалидов); ДЧ-В – доступно частично всем; ДЧ-И (К, О, С, Г, У) – доступно частично избирательно (указать категории инвалидов); ДУ – доступно условно, ВНД – временно недоступно.

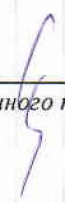
3.5. Итоговое заключение о состоянии доступности: состояние доступности объекта оценено как доступно условно

**4. Управленческое решение (предложения по адаптации основных структурных элементов объекта)**

№ п/п	Основные структурно-функциональные зоны объекта	Рекомендации по адаптации объекта (вид работы)*
1	Территория, прилегающая к зданию (участок)	Индивидуальное решение с ТСП
2	Вход (входы) в здание	Индивидуальное решение с ТСП
3	Путь (пути) движения внутри здания (в т.ч. пути эвакуации)	Индивидуальное решение с ТСП
4	Зона целевого назначения здания (целевого посещения объекта)	Индивидуальное решение с ТСП
5	Санитарно-гигиенические помещения	Индивидуальное решение с ТСП
6	Система информации на объекте (на всех зонах)	Индивидуальное решение с ТСП
7	Пути движения к объекту (от остановки транспорта)	Индивидуальное решение с ТСП
8	Все зоны и участки	

\* Указывается один из вариантов (видов работ): не нуждается; ремонт (текущий, капитальный); индивидуальное решение с ТСП; технические решения невозможны – организация альтернативной формы обслуживания.

Размещение информации на Карте доступности субъекта Российской Федерации  
<http://www.mbdou19.ucoz.ru>

Заведующий МБДОУ «Детский сад № 19 «Василек»  Сидор Н.М., тел. 8(2145)61521  
(подпись, Ф.И.О., должность; координаты для связи уполномоченного представителя объекта)

Приложение А.4  
УТВЕРЖДАЮ:  
Заведующий МБДОУ  
«Детский сад № 19 «Василек»  
Н.М. Сидор  
04.10.2016 года



**АКТ ОБСЛЕДОВАНИЯ  
объекта социальной инфраструктуры  
К ПАСПОРТУ ДОСТУПНОСТИ ОСИ № 1**

**МО ГО «Инта»**

Наименование территориального  
образования субъекта РФ

«\_\_\_» \_\_\_\_\_ 20\_\_ г.

**1. Общие сведения об объекте**

- 1.1. Наименование (вид) объекта: муниципальное бюджетное дошкольное образовательное учреждение «Детский сад №19 «Василек» компенсирующего вида
- 1.2. Адрес объекта 169840, Республика Коми, г. Инта, ул. Мира, 15а
- 1.3. Сведения о размещении объекта: отдельно стоящее здание, 2 этажа, 2054,5 кв.м.  
наличие прилегающего земельного участка да, 8105 кв.м
- 1.4. Год постройки здания 1965 год, последнего капитального ремонта - нет
- 1.5. Дата предстоящих плановых ремонтных работ: текущего июня 2016 года, капитальный - не запланирован.
- 1.6. Название организации (учреждения), (полное юридическое наименование – согласно Уставу, краткое наименование) : муниципальное бюджетное дошкольное образовательное учреждение «Детский сад № 19 «Василек» компенсирующего вида, МБДОУ «Детский сад №19 «Василек»
- 1.7. Юридический адрес организации (учреждения) 169840 Республика Коми, г. Инта, ул. Мира, 15а

**2. Характеристика деятельности организации на объекте**

Дополнительная информация нет

**3. Состояние доступности объекта**

**3.1. Путь следования к объекту пассажирским транспортом**

Автобус № 3, 101,5. Остановка «Детская поликлиника»

наличие адаптированного пассажирского транспорта к объекту - не имеется

**3.2. Путь к объекту от ближайшей остановки пассажирского транспорта:**

3.2.1. расстояние до объекта от остановки транспорта 100 м

3.2.2. время движения (пешком) 5-7 мин.

3.2.3. наличие выделенного от проезжей части пешеходного пути да

3.2.4. Перекрестки: нерегулируемые

3.2.5. Информация на пути следования к объекту: визуальная

3.2.6. Перепады высоты на пути: есть, нет (описать) нет (дорога ровная)

Их обустройство для инвалидов на коляске: нет

### 3.3. Организация доступности объекта для инвалидов – форма обслуживания

№ п/п	Категория инвалидов (вид нарушения)	Вариант организации доступности объекта (формы обслуживания)*
1	Все категории инвалидов и МГН	ДУ
	<i>в том числе инвалиды:</i>	
2	передвигающиеся на креслах-колясках	ДУ
3	с нарушениями опорно-двигательного аппарата	ДУ
4	с нарушениями зрения	ДУ
5	с нарушениями слуха	ДУ
6	с нарушениями умственного развития	ДУ

\* Указывается один из вариантов: “А”, “Б”, “ДУ”, “ВНД”.

### 3.4. Состояние доступности основных структурно-функциональных зон

№ п/п	Основные структурно-функциональные зоны	Состояние доступности, в том числе для основных категорий инвалидов **	Приложение	
			№ на плане	№ фото
1	Территория, прилегающая к зданию (участок)	ДУ	2	20
2	Вход (входы) в здание	ДУ	1, 2, 3, 4, 5, 6, 7	1, 2, 3, 4, 5, 6, 7
3	Путь (пути) движения внутри здания (в т.ч. пути эвакуации)	ДУ	-	21
4	Зона целевого назначения здания (целевого посещения объекта)	ДУ	-	-
5	Санитарно-гигиенические помещения	ДУ	19	19
6	Система информации и связи (на всех зонах)	ДУ	-	23
7	Пути движения к объекту (от остановки транспорта)	ДУ	1	20

\*\* Указывается: ДП-В – доступно полностью всем; ДП-И (К, О, С, Г, У) – доступно полностью избирательно (указать категории инвалидов); ДЧ-В – доступно частично всем; ДЧ-И (К, О, С, Г, У) – доступно частично избирательно (указать категории инвалидов); ДУ – доступно условно; ВНД – недоступно.

### 3.5. Итоговое заключение о состоянии доступности ОСИ: Объект доступен условно.



#### 4. Управленческое решение (проект)

##### 4.1. Рекомендации по адаптации основных структурных элементов объекта:

№ п/п	Основные структурно-функциональные зоны объекта	Рекомендации по адаптации объекта (вид работы)*
1	Территория, прилегающая к зданию (участок)	индивидуальное решение с ТСР
2	Вход (входы) в здание	индивидуальное решение с ТСР
3	Путь (пути) движения внутри здания (в т.ч. пути эвакуации)	индивидуальное решение с ТСР
4	Зона целевого назначения здания (целевого посещения объекта)	индивидуальное решение с ТСР
5	Санитарно-гигиенические помещения	индивидуальное решение с ТСР
6	Система информации на объекте (на всех зонах)	индивидуальное решение с ТСР
7	Пути движения к объекту (от остановки транспорта)	индивидуальное решение с ТСР
8	Все зоны и участки	

\* Указывается один из вариантов (видов работ): не нуждается; ремонт (текущий, капитальный); индивидуальное решение с ТСР; технические решения невозможны – организация альтернативной формы обслуживания.

4.2. Период проведения работ по мере выделения денежных средств учредителем в рамках исполнения плана финансово-хозяйственной деятельности, целевых программ  
(указывается наименование документа: программы, плана)

4.3. Ожидаемый результат (по состоянию доступности) после выполнения работ по адаптации: доступен частично избирательно

4.4. Для принятия решения требуется:

4.4.1. согласование на Комиссии требуется

(наименование Комиссии по координации деятельности в сфере обеспечения доступной среды жизнедеятельности для инвалидов и других МГН)

4.4.2. согласование работ с надзорными органами в сфере проектирования и строительства, архитектуры

4.4.3. техническая экспертиза; разработка проектно-сметной документации;

4.4.4. согласование с вышестоящей организацией (собственником объекта);

4.4.5. согласование с общественными организациями инвалидов

Имеется заключение уполномоченной организации о состоянии доступности объекта (наименование документа и выдавшей его организации, дата), не имеется

4.5. Информация размещена (обновлена) на Карте доступности субъекта Российской Федерации <http://www.mbdou19.ucoz.ru>  
(наименование сайта, портала)

#### 5. Особые отметки

##### ПРИЛОЖЕНИЯ:

Результаты обследования:

1. Территории, прилегающей к объекту	на	<u>2</u>	л.
2. Входа (входов) в здание	на	<u>11</u>	л.
3. Путей движения в здании	на	<u>8</u>	л.
4. Зоны целевого назначения объекта	на	<u>4</u>	л.
5. Санитарно-гигиенических помещений	на	<u>1</u>	л.
6. Системы информации (и связи) на объекте	на	<u>1</u>	л.
Результаты фотофиксации на объекте	на		л.
Поэтажные планы, паспорт БТИ	на	<u>13</u>	л.
Другое (в том числе дополнительная информация о путях движения к объекту)			

Руководитель рабочей группы:

Заведующий МБДОУ «Детский сад № 19 «Василек»



Сидор Н.М.

Члены рабочей группы:

Заведующий отделом градостроительства и земельных отношений администрации МОГО «Инта»



Лаврищева Л.Г.

Инженер отдела градостроительства земельных отношений администрации МОГО «Инта»




Базанова И.А.

Заведующий отделом ПТС и ЖКС администрации МОГО «Инта»



Николаев Г.И.

Начальник МКУ «ГУНО»



Проскурина Н.В.

Председатель общественной организации «Всероссийское общество инвалидов» по г. Инта



Исаков В.В.

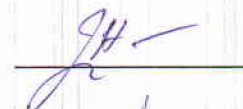
Представители организации, расположенной на объекте МБДОУ «Детский сад № 19 «Василек»:

Заведующий хозяйством




Ширлина Р.В.

Старший воспитатель



Жалейко Н.Н.

Инструктор по физической культуре



Жевлакова А.Л.

Управленческое решение согласовано 04.10.2016 года (протокол № 1) Комиссией ТСР